Uri in Zahlen

Ausgabe 2011/2012

KANTON URI

Urner Kantonalbank

Inhaltsverzeichnis

Bevölkerung

1 Bevölkerung der Urner Gemeinden
2 Altersstruktur der ständigen Wohnbevölkerung
3 Bevölkerung der Urner Regionen/Prozentuale Veränderung der Einwohnerzahlen

Areal

4 Arealnutzung, Parzellen und Gebäude
5 Geografische Angaben zum Kanton Uri

Finanzen

6/7 Der Kantonshaushalt im Überblick
8 Steuerbares Einkommen nach Einkommensstufen
9 Steuerbares Vermögen nach Vermögensstufen
10 Steuerertrag juristische Personen

Arbeit und Erwerb

11 Arbeitsstätten und Arbeitsplätze (Vollzeitäquivalente) nach Sektoren
12 Die grössten Arbeitgeber im Kanton Uri
13 Entwicklung der Arbeitslosenzahlen

Tourismus

14 Angebot, Ankünfte und Logiernächte in Hotelbetrieben

Landwirtschaft

15 Landwirtschaftliche Haupt- und Nebenerwerbsbetriebe; Nutztierbestand

Bau- und Wohnungswesen

16 Bauausgaben, Wohnungsbestand

Verkehr

17 Fahrzeugzulassung/Veränderung Anzahl Fahrzeuge
18 Entwicklung Fahrzeugbestand

Bildung

19 bis 22 Entwicklung Schülerzahlen nach Gemeinden (Kindergarten, Primarschule, Oberstufe); Mittelschule und Studierende an Universitäten

Gesundheitswesen

23 Kennzahlen Urner Gesundheitswesen

Politik

24 Politik

Wirtschaftskontaktstellen

25 Wirtschaftskontaktstellen und Kontaktpersonen

Bild Titelseite:
Märcher Stöckli am Klausenpass, Uri

Uri in Zahlen im Internet: www.urkb.ch oder www.ur.ch/statistik
Ausgabe: Juni 2011

Uri

Altdorf

Andermatt

Attinghausen

Bauen

Bürglen

Erstfeld

Flüelen

Göschenen

Gurtnellen

Hospental

Isenthal

Realp

Schattdorf

Seedorf

Seelisberg

Silenen

Sisikon

Spiringen

Unterschächen

Wassen

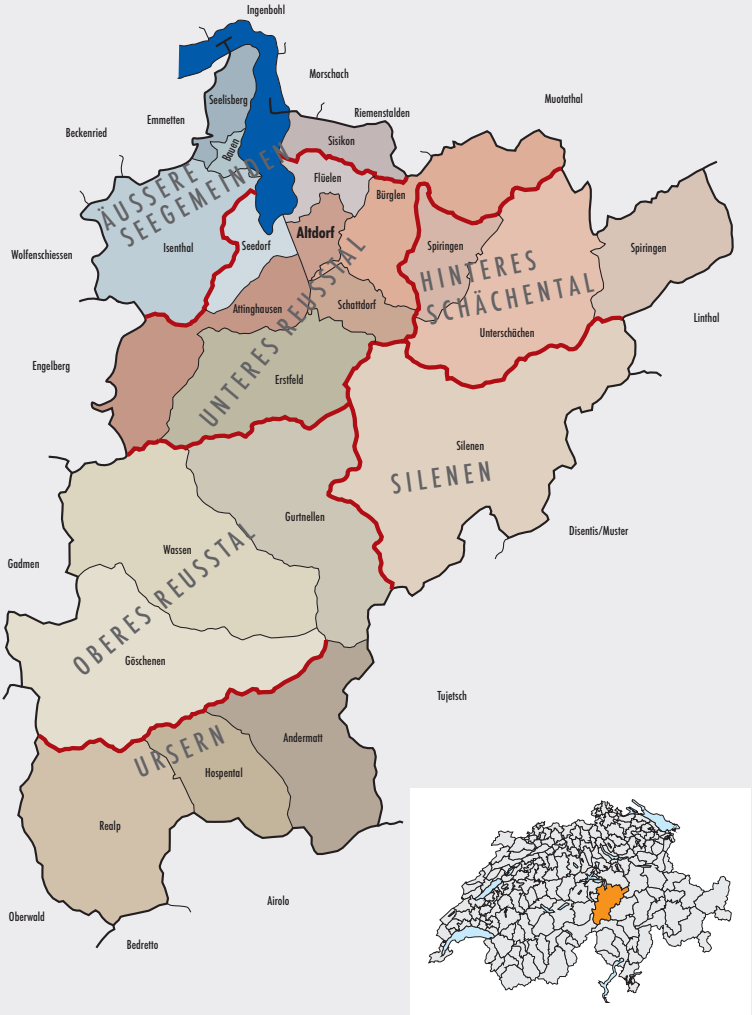
Ingenbohl
Morschach
Muotathal
Seelisberg
Emmetten
Riemenstalden
Beckenried
Sisikon
Bauen
ÄUSSERE SEEGEMEINDEN
Flüelen
Bürglen
Altdorf
Wolfenschiessen
Isenthal
Seedorf
Spiringen
Spiringen
HINTERES SCHÄCHENTAL
Linthal
Attinghausen
Schattdorf
Unterschächen
Engelberg
UNTERES REUSSTAL
Erstfeld
Silenen
SILENEN
Gurtnellen
Disentis/Muster
Wassen
Gadmen
OBERES REUSSTAL
Göschenen
Tujetsch
URSERN
Andermatt
Hospental
Realp
Airolo
Oberwald
Bedretto

Bevölkerung der Urner Gemeinden

	1970	1980	1990	2000	2007	2008	2009
Altdorf	8'647	8'230	8'282	8'541	8'577	8'623	8'700
Andermatt	1'589	1'375	1'319	1'282	1'265	1'242	1'270
Attinghausen	1'141	1'197	1'368	1'487	1'562	1'591	1'596
Bauen	157	174	204	228	195	186	186
Bürglen	3'401	3'456	3'580	3'878	3'964	3'920	3'919
Erstfeld	4'516	4'158	4'182	3'933	3'715	3'764	3'752
Flüelen	1'731	1'672	1'695	1'787	1'897	1'936	1'948
Göschenen	888	708	585	511	450	436	430
Gurtnellen	1'048	813	688	631	638	649	620
Hospental	285	242	202	206	212	189	186
Isenthal	570	535	505	539	536	539	532
Realp	205	308	181	146	153	153	150
Schattdorf	3'292	4'516	4'802	4'897	4'814	4'907	4'922
Seedorf	1'049	1'271	1'518	1'509	1'663	1'680	1'714
Seelisberg	550	533	569	592	639	648	656
Silenen/Bristen/Amsteg	2'338	2'115	2'054	2'068	2'232	2'251	2'302
Sisikon	309	314	319	350	382	369	390
Spiringen/Urnerboden	946	943	921	963	909	903	900
Unterschächen	665	652	689	764	730	729	727
Wassen/Meien	764	671	545	465	456	447	435
Kanton Uri	34'091	33'883	34'208	34'777	34'989	35'162	35'335

Hinweis: Ständige Wohnbevölkerung nach ESPOP (Jahre 2007 bis 2009, Jahresende) ist nich in eine Reihe zu setzen mit den Ergebnissen der Volkszählung 1970 bis 2000

Altersstuktur der ständigen Wohnbevölkerung am 31.12.2009

Schweiz Altersklassen	Total	in %	Schweizer/-innen % 1)	Frauen in % 2)	Uri Total	in %	Schweizer/-innen % 1)	Frauen in % 2)
Total	7'785'806	100.0	78.0	50.8	35'335	100.0	90.6	49.2
0–19	1'636'125	21.0	77.8	48.6	7'782	22.0	92.1	47.6
20–64	4'840'990	62.2	74.8	49.8	21'457	60.7	88.3	48.4
65–79	937'087	12.0	88.2	54.1	4'315	12.2	96.2	52.0
80+	371'604	4.8	94.3	65.5	1'781	5.0	97.9	58.7
0–4	382'170	4.9	74.7	48.5	1'697	4.8	90.3	46.9
5–9	381'376	4.9	75.5	48.5	1'820	5.2	91.4	47.6
10–14	417'675	5.4	78.6	48.6	2'068	5.9	92.4	47.4
15–19	454'904	5.8	81.5	48.7	2'197	6.2	94.0	48.3
20–24	470'871	6.0	77.1	49.5	2'019	5.7	89.3	49.0
25–29	507'179	6.5	66.9	49.9	2'064	5.8	83.1	50.0
30–34	525'183	6.7	63.9	50.1	2'322	6.6	83.7	48.3
35–39	570'943	7.3	68.4	49.8	2'574	7.3	85.7	47.9
40–44	642'499	8.3	73.0	49.7	2'773	7.8	88.4	47.4
45–49	634'893	8.2	76.6	49.4	2'713	7.7	89.3	48.8
50–54	550'052	7.1	80.3	49.4	2'585	7.3	90.3	49.2
55–59	481'840	6.2	83.3	50.0	2'322	6.6	90.6	46.6
60–64	457'530	5.9	86.5	50.6	2'085	5.9	94.3	48.6
65–69	383'053	4.9	87.1	51.9	1'765	5.0	95.2	51.0
70–74	300'300	3.9	87.2	54.2	1'378	3.9	95.8	51.2
75–79	253'734	3.3	91.0	57.2	1'172	3.3	98.0	54.6
80–84	191'585	2.5	93.4	62.0	885	2.5	96.9	58.1
85–89	119'610	1.5	94.9	67.0	596	1.7	98.5	57.7
90–94	43'767	0.6	96.3	72.0	221	0.6	99.5	60.6
95+	16'642	0.2	95.5	77.1	79	0.2	100.0	68.4

1) in % vom Total; Differenz zu 100% ergibt Ausländeranteil
2) in % vom Total; Differenz zu 100% ergibt Anteil Männer (Schweizer und Ausländer)
Quelle: ESPOP

Bevölkerung der Urner Regionen

	Oberes Reusstal	Urseren	Silenen	Äussere Seegemeinden	Hinteres Schächental	Unteres Reusstal
1970	2'700	2'079	2'338	1'586	1'611	23'777
1980	2'192	1'925	2'115	1'556	1'595	24'500
1990	1'818	1'702	2'054	1'597	1'610	25'427
2000	1'607	1'634	2'068	1'709	1'727	26'032
2007	1'544	1'630	2'232	1'752	1'639	26'192
2008	1'532	1'584	2'251	1'742	1'632	26'421
2009	1'485	1'606	2'302	1'764	1'627	26'551

Quelle: Fachstelle Statistik Uri (1970-2000: Volkszählung / 2001-2009: ESPOP)
Hinweis: Ständige Wohnbevölkerung nach ESPOP/(Jahre 2007 bis 2009; Jahresende) ist nich in eine Reihe zu setzen mit den Ergebnissen der Volkszählungen 1970 bis 2000.

Prozentuale Veränderung der Einwohnerzahlen

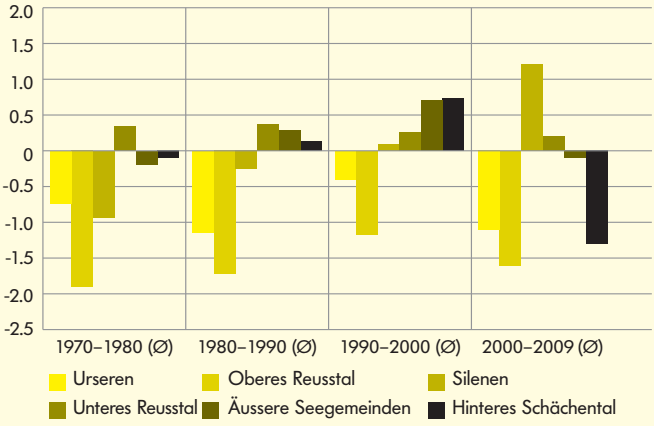

Arealnutzung, Parzellen und Gebäude

	Fläche in ha	Befestigte Flächen in ha (Verkehrsflächen etc.)	Bestockte Flächen in ha (Wald etc.)	Gebäude in ha	Gewässer in ha	Humanisierte Flächen in ha (Wiesen etc.)	Vegetationslose Flächen in ha
Altdorf	1'022	108	393	50	8	459	4
Andermatt	6'226	67	533	13	65	3'083	2'465
Attinghausen	4'689	31	857	10	23	1'942	1'826
Bauen	725	7	271	2	347	68	30
Bürglen	5'305	60	1'008	24	23	2'762	1'428
Erstfeld	5'909	96	1'952	23	48	1'086	2'704
Flüelen	1'575	42	713	12	351	401	56
Göschenen	10'416	43	1'396	6	180	2'105	6'686
Gurtnellen	8'331	60	2'144	9	51	1'603	4'464
Hospental	3'516	24	1'003	3	24	875	1'587
Isenthal	6'167	25	1'383	6	92	2'335	2'326
Realp	7'785	30	407	3	30	3'255	4'060
Schattdorf	1'633	90	655	37	10	669	172
Seedorf	1'820	45	645	11	319	361	439
Seelisberg	1'889	28	643	8	578	532	100
Silenen	14'478	63	3'010	18	87	2'509	8'791
Sisikon	1'985	16	756	3	350	621	239
Spiringen	6'468	41	1'170	12	27	2'537	2'681
Unterschächen	8'028	36	1'037	9	17	3'223	3'706
Wassen	9'689	51	1'754	6	54	763	7'061
Total	107'656	963	21'730	265	2'684	31'189	50'825

Anzahl Parzellen	Anzahl Gebäude	Einwohner[1] Ende 2009
2'190	2'586	8'700
1'059	807	1'270
752	968	1'596
199	240	186
1'622	2'139	3'919
1'465	1'852	3'752
636	798	1'948
410	423	430
995	1'232	620
604	285	186
461	619	532
794	294	150
1'730	1'989	4'922
754	754	1'714
746	699	656
1'764	2'135	2'302
298	319	390
991	1'330	900
979	1'178	727
956	647	435
19'405	21'294	35'335

Geografische Angaben zum Kanton Uri

Hauptort: Altdorf

Fläche: 1'077 km²

Einwohner/-innen: 35'335 (Ende 2009)

Bevölkerungsdichte: 32.8 Einw./km²

Beitritt zur Eidgenossenschaft: 1291

Websites: www.ur.ch / www.uri.info

Höchster Punkt: Dammastock, 3'630 m ü. M.

Tiefster Punkt: Urnersee, 434 m ü. M.

Stand: April 2011, Quelle LISAG, Altdorf
[1]Quelle: BFS Bevölkerungsentwicklung

Der Kantonshaushalt 2009–2011 im Überblick

I FUNKTIONALE GLIEDERUNG Verwaltungsrechnung (LR und IR)	R 2009 Mio. Fr.		R 2010 Mio. Fr.		B 2011 Mio. Fr.	
Nettoausgaben nach Aufgaben	191.3	100%	195.2	100%	216.4	100%
1. Bildung	59.6	31.2%	62.0	31.8%	64.7	29.9%
2. Gesundheit	32.5	17.0%	33.7	17.3%	38.5	17.8%
3. Soziale Wohlfahrt	28.6	15.0%	26.5	13.6%	29.4	13.6%
4. Allgemeine Verwaltung	22.6	11.8%	22.8	11.7%	27.6	12.8%
5. Umwelt und Raumordnung	18.6	9.7%	17.7	9.1%	19.7	9.1%
6. Volkswirtschaft	14.2	7.4%	16.9	8.7%	17.3	8.0%
7. Öffentliche Sicherheit	12.8	6.7%	12.9	6.6%	15.0	6.9%
8. Kultur und Freizeit	2.4	1.3%	2.7	1.4%	3.5	1.6%
9. Verkehr					0.7	0.3%

II VERWALTUNGSRECHNUNG			
Laufende Rechnung (LR)			
Aufwand	354.0	372.2	378.3
Ertrag	366.9	386.4	382.0
Ertragsüberschuss	12.9	14.2	3.7
Investitionsrechnung (IR)			
Ausgaben	76.2	67.7	77.2
Einnahmen	48.8	42.6	41.1
Nettoinvestitionszunahme	27.4	25.1	36.1
Finanzierung			
Nettoinvestitionszunahme	27.4	25.1	36.1
Abschreibungen (nur Verwaltungsver.)	13.2	14.0	16.3
Ertragsüberschuss (LR)	12.9	14.2	3.7
Finanzierungsfehlbetrag	1.3		16.1
Finanzierungsüberschuss		3.1	
Kapitalveränderung			
Finanzierungsfehlbetrag	1.3		16.1
Finanzierungsüberschuss		3.1	
Aktivierungen	76.2	67.7	77.2
Passivierungen	62.0	56.6	57.4
Zunahme Eigenkapital	12.9	14.2	3.7

III KENNZAHLEN	R 2009	R 2010	B 2011
Nettolast (–)/Nettovermögen (+) Mio Fr.	+20.5	+23.7	+7.8
in Fr. pro Kopf	+582	+673	+222
Selbstfinanzierungsgrad	95.2%	112.4%	55.5%

IV ARTENGLIEDERUNG (LR)	Mio Fr.	Mio Fr.	Mio Fr.
Aufwand	**354.0**	**372.2**	**378.3**
1 Eigene Beiträge	109.0	115.6	121.9
2 Personalaufwand inkl. Behörden	95.3	99.3	102.6
3 Sachaufwand	51.1	56.1	54.5
4 Entschädigungen an Gemeinwesen	16.2	16.9	18.5
5 Abschreibungen	13.9	14.6	17.2
6 Anteile u. Beiträge o. Zweckbindung	13.4	13.3	13.1
7 Passivzinsen	4.9	4.1	2.8
8 Zuweisungen an Spezialfonds und -finanzierungen, Vorfinanzierungen	4.9	5.6	0.6
9 Durchlaufende Beiträge	26.2	27.2	27.8
10 Interne Verrechnungen	19.1	19.5	19.3
Ertrag	**366.9**	**386.4**	**382.0**
1 Anteile u. Beiträge o. Zweckbindung	86.5	91.4	93.4
2 Steuern	72.8	75.5	77.1
3 Beiträge für eigene Rechnung	46.8	45.4	44.5
4 Rückerstattungen von Gemeinwesen	43.4	50.6	44.2
5 Regalien und Konzessionen	31.1	30.1	35.4
6 Entgelte	25.1	28.7	24.1
7 Vermögenserträge	11.8	11.4	13.0
8 Bezüge aus Spezialfonds und -finanzierungen, Vorfinanzierungen	4.1	6.6	3.2
9 Durchlaufende Beiträge	26.2	27.2	27.8
10 Interne Verrechnungen	19.1	19.5	19.3
Investitionsrechnung (IR)			
Ausgaben	**76.2**	**67.7**	**77.2**
1 Sachgüter	58.7	50.3	58.9
2 Eigene Beiträge	15.1	13.5	15.9
3 Darlehen und Beteiligungen	0.7	0.5	0.5
4 Durchlaufende Beiträge	1.7	3.4	1.9
Einnahmen	**48.8**	**42.6**	**41.1**
1 Beiträge für eigene Rechnung	44.8	28.2	25.6
2 Rückerstattungen für Sachgüter	1.9	10.7	13.3
3 Rückzahl. v. Darlehen u. Beteiligung.	0.4	0.3	0.3
4 Durchlaufende Beiträge	1.7	3.4	1.9

Steuerbares Einkommen nach Einkommensstufen
Natürliche Personen (Steuerpflichtige mit Wohnsitz im Kanton Uri) 2008

		Steuerpflichtige		Steuerbares Einkommen*	
		Anzahl	%	Franken	%
0		2'219	11.4	0	0.0
1–	4'999	410	2.1	1'039'400	0.1
5'000–	9'999	434	2.3	3'388'300	0.4
10'000–	14'999	527	2.7	6'570'700	0.8
15'000–	19'999	815	4.2	14'436'200	1.7
20'000–	24'999	983	5.1	21'976'300	2.6
25'000–	29'999	1'158	6.0	31'903'200	3.7
30'000–	34'999	1'428	7.3	46'341'800	5.4
35'000–	39'999	1'570	8.1	58'795'200	6.9
40'000–	44'999	1'521	7.8	64'514'900	7.6
45'000–	49'999	1'547	8.0	73'318'200	8.6
50'000–	54'999	1'275	6.6	66'784'900	7.8
55'000–	59'999	1'101	5.2	57'957'400	6.8
60'000–	64'999	852	4.4	53'171'900	6.2
65'000–	69'999	752	3.7	48'880'900	5.7
70'000–	74'999	545	2.8	39'380'600	4.6
75'000–	79'999	455	2.3	35'176'600	4.1
80'000–	84'999	363	1.9	29'905'600	3.5
85'000–	89'999	257	1.3	22'436'100	2.6
90'000–	94'999	234	1.2	21'599'100	2.5
95'000–	99'999	164	0.8	15'950'100	1.9
100'000–	109'999	281	1.4	29'342'000	3.4
110'000–	119'999	187	1.0	21'460'200	2.5
120'000–	129'999	128	0.7	15'928'000	1.9
130'000–	139'999	72	0.4	9'654'800	1.1
140'000–	149'999	57	0.3	8'258'700	1.0
150'000–	159'999	39	0.2	6'020'800	0.7
160'000–	169'999	34	0.2	5'619'500	0.7
170'000–	179'999	16	0.1	2'789'800	0.3
180'000–	189'999	19	0.1	3'507'400	0.4
190'000–	199'999	13	0.1	2'542'400	0.3
200'000–	249'900	32	0.2	6'918'700	0.8
250'000–	299'900	30	0.2	8'154'200	1.0
300'000 +		40	0.2	17'299'300	2.0
Total Kanton		19'449	100	851'023'200	100

* Steuerbares Einkommen im Kanton Uri (ohne Einkommen in anderen Kantonen und im Ausland)

Steuerbares Vermögen nach Vermögensstufen

Natürliche Personen (Steuerpflichtige mit Wohnsitz im Kanton Uri) 2008

Vermögensstufe (steuerbares Vermögen)		Steuerpflichtige		Steuerbares Vermögen*	
		Anzahl	%	Franken	%
0		11'404	58.6	0	0.0
1'000–	9'000	458	2.4	2'234'000	0.1
10'000–	19'000	443	2.3	6'320'000	0.3
20'000–	39'000	748	3.8	21'819'000	0.9
40'000–	59'000	634	3.3	31'081'000	1.3
60'000–	79'000	502	2.6	34'878'000	1.4
80'000–	99'000	455	2.3	40'526'000	1.7
100'000–	119'000	378	1.9	41'230'000	1.7
120'000–	139'000	379	1.9	48'981'000	2.0
140'000–	159'000	309	1.6	46'114'000	1.9
160'000–	179'000	303	1.6	51'470'000	2.1
180'000–	199'000	275	1.4	52'168'000	2.1
200'000–	249'000	515	2.6	115'277'000	4.7
250'000–	299'000	436	2.2	119'330'000	4.9
300'000–	349'000	346	1.8	112'403'000	4.6
350'000–	399'000	259	1.3	96'518'000	3.9
400'000–	449'000	223	1.1	94'481'000	3.9
450'000–	499'000	209	1.1	98'822'000	4.0
500'000–	599'000	279	1.4	153'187'000	6.2
600'000–	699'000	197	1.0	127'841'000	5.2
700'000–	799'000	118	0.6	87'920'000	3.6
800'000–	899'000	114	0.6	97'035'000	4.0
900'000–	999'000	66	0.3	62'241'000	2.5
1'000'000–	1'499'000	205	1.1	249'600'000	10.2
1'500'000–	1'999'000	81	0.4	141'959'000	5.8
2'000'000–	2'499'000	25	0.1	55'077'000	2.2
2'500'000–	2'999'000	27	0.1	74'874'000	3.1
3'000'000 +		61	0.3	388'087'000	15.8
Total Kanton		19'449	100	2'451'473'000	100

* Steuerbares Vermögen im Kanton Uri (ohne Vermögen in anderen Kantonen und im Ausland)

Steuerertrag juristische Personen 2008
Gewinn- und Kapitalsteuern (in 1000 Franken)

	Kantonssteuern	Gemeindesteuern	Kirchgemeinde-steuern	Total
Altdorf	3'163	3'062	492	6'717
Andermatt	67	95	20	183
Attinghausen	33	131	33	197
Bauen	7	25	3	35
Bürglen	104	480	82	666
Erstfeld	322	1'258	247	1'827
Flüelen	65	192	35	292
Göschenen	804	541	112	1'457
Gurtnellen	47	247	49	343
Hospental	3	16	4	23
Isenthal	8	40	10	58
Realp	3	28	7	38
Schattdorf	251	1'064	176	1'491
Seedorf	63	246	40	349
Seelisberg	12	52	10	75
Silenen	211	879	159	1'248
Sisikon	6	32	6	44
Spiringen	13	65	13	91
Unterschächen	11	64	10	85
Wassen	9	313	62	384
Total	5'201	8'830	1'572	15'603

Steuerertrag im Kanton Uri (ohne Gewinn und Kapitalertrag in anderen Kantonen und im Ausland)
Die Auswertung beinhaltet definitive und provisorische Veranlagungen

Arbeitsstätten und Arbeitsplätze (Vollzeitäquivalente) nach Sektoren 2008

	Sektor 1		Sektor 2		Sektor 3		Total	
	Arbeitsstätten	Vollzeitäquivalente	Arbeitsstätten	Vollzeitäquivalente	Arbeitsstätten	Vollzeitäquivalente	Arbeitsstätten	Vollzeitäquivalente
Altdorf	45	73	73	1'673	403	2'986	521	4'732
Andermatt	24	31	16	96	80	594	120	721
Attinghausen	41	59	9	72	21	108	71	239
Bauen	7	7	3	6	8	50	18	63
Bürglen	121	149	35	899	92	652	248	1'700
Erstfeld	41	61	35	437	86	709	162	1'207
Flüelen	16	32	18	208	59	338	93	578
Göschenen	9	12	4	75	19	94	32	181
Gurtnellen	32	45	5	55	20	75	57	175
Hospental	5	8	2	4	12	22	19	34
Isenthal	47	63	7	16	17	41	71	120
Realp	2	2	0	0	16	50	18	52
Schattdorf	48	69	47	1'042	102	976	197	2'087
Seedorf	17	25	20	234	35	131	72	390
Seelisberg	28	39	12	40	24	98	64	177
Silenen	60	73	17	125	48	153	125	351
Sisikon	10	12	4	11	16	65	30	88
Spiringen	82	104	6	35	19	56	107	195
Unterschächen	49	63	6	10	18	59	73	132
Wassen	19	32	5	41	18	89	42	162
Uri	703	958	324	5'078	1'113	7'347	2'140	13'383

Sektor 1: Land- und Forstwirtschaft
Sektor 2: Industrie
Sektor 3: Dienstleistungen

Die Betriebszählung findet drei Mal pro Jahrzehnt statt.

Quelle: Betriebszählung 2008

Die grössten Arbeitgeber im Kanton Uri[1]

Stand: 31.12.2010

	Anzahl Beschäftigte (Voll- und Teilzeit, inkl. Lernende)
Dätwyler Cables und Rubber	924
Kantonale Verwaltung Uri *	711
Kantonsspital Uri	559
RUAG Technology	395
Strabag AG	361
Stiftung Behindertenbetriebe Uri	343
Elektrizitätswerk Altdorf	259
SBB	235
VBS	193
Implenia Bau AG	177
Alters- und Pflegeheim Rosenberg	170
Die Post	166
Porr Suisse AG	140
Urner Kantonalbank	136
Emil Gisler AG	134
Migros Genossenschaft Luzern	125
Gotthard-Raststätte A2	110

*inkl. zu 100% durch Bund finanzierte Betriebe (Amt für Betrieb Nationalstrassen, Schwerverkehrszentrum etc.)
Quelle: Volkswirtschaftsdirektion Uri, Mai 2011

Entwicklung der Arbeitslosenzahlen

	2009			2010		
	Anzahl	in %	Rang	Anzahl	in %	Rang
Schweiz	146'089	3.7		151'986	3.9	
Zürich	26'815	3.7	18	28'227	3.9	19
Bern	13'817	2.6	9	14'491	2.8	11
Luzern	5'376	2.9	11	5'136	2.7	10
Uri	**228**	**1.3**	**2**	**249**	**1.4**	**2**
Schwyz	1'470	2.1	7	1'651	2.3	7
Obwalden	287	1.6	3	265	1.5	3
Nidwalden	383	1.8	4	355	1.7	4
Glarus	500	2.4	8	537	2.6	8
Zug	1'634	2.8	10	1'518	2.6	9
Freiburg	4'251	3.3	14	4'039	3.2	13
Solothurn	5'125	3.9	20	4'982	3.8	18
Basel-Stadt	3'712	3.8	19	3'927	4.0	20
Basel-Landschaft	4'644	3.3	15	4'877	3.5	16
Schaffhausen	1'277	3.3	13	1'264	3.2	12
Appenzell A.Rh.	599	2.1	6	557	2.0	6
Appenzell I.Rh.	100	1.3	1	89	1.2	1
St. Gallen	8'053	3.3	16	8'193	3.4	15
Graubünden	1'811	1.8	5	1'739	1.7	5
Aargau	10'374	3.4	17	10'922	3.6	17
Thurgau	3'969	3.2	12	4'059	3.3	14
Tessin	7'242	4.9	22	7'593	5.1	22
Waadt	17'063	5.1	23	18'536	5.6	24
Wallis	5'685	4.1	21	5'940	4.3	21
Neuenburg	5'001	5.8	25	5'504	6.4	25
Genf	14'887	6.8	26	15'505	7.0	26
Jura	1'786	5.2	24	1'831	5.4	23

Quelle: SECO

Angebot, Ankünfte und Logiernächte in Hotelbetrieben

	2007	2008	2009	2010
Geöffnete Betriebe	90	91	91	87
Verfügbare Gästebetten	2'738	2'775	2'780	2'692
Verfügbare Gästezimmer	1'351	1'367	1'364	1'302
Ankünfte in 1'000	145.5	145.6	142.9	138.1
davon ausländische Gäste in %	64.7	65.1	66.3	66.2
Logiernächte in 1'000	258.3	262.4	255.6	246.5
davon ausländische Gäste in %	65.6	67.1	66.3	66.2
Mittlere Aufenthaltsdauer (Tage)	1.8	1.8	1.8	1.8
Auslastung in % der verfügbaren Gästebetten	28.0	28.2	27.4	27.4
der verfügbaren Gästezimmer	35.8	35.9	35.2	35.4

Quelle: HESTA

Landwirtschaftliche Haupt- und Nebenerwerbsbetriebe

Jahr	Haupterwerbsbetriebe	Haupterwerbsbetriebe (Anteil %)	Nebenerwerbsbetriebe	Nebenerwerbsbetriebe (Anteil %)	Betriebe total
1939	1'407	96	56	4	1'463
1955	1'301	95	72	5	1'373
1965	927	79	253	21	1'180
1975	703	70	308	30	1'011
1980	705	72	281	28	986
1985	672	70	285	30	957
1990	601	66	316	34	917
1996	597	71	248	29	845
2000	356	44	445	56	801
2008	350	51	330	49	680
2009	367	56	292	44	659

Betriebe von hauptberuflichen Landwirten: landwirtschaftliche Tätigkeit mehr als 50 %
Betriebe von nebenberuflichen Landwirten: landwirtschaftliche Tätigkeit weniger als 50 %

Nutztierbestand

	2006	2007	2008	2009	2010
Rindvieh					
Kühe (inkl. Mutterkühe)	5'277	5'192	5'186	4'877	4'783
Zeitrinder	1'284	1'370	1'366	1'265	1'317
Maisrinder	1'779	1'783	1'811	1'795	1'790
Aufzuchtkälber	1'913	1'923	1'874	1'772	1'739
Zuchtstiere	85	71	83	124	94
Schafe					
weibliche Zuchtschafe	4'946	4'862	4'747	4'864	4'598
Zuchtwidder	277	268	265	256	244
Jungschafe, Lämmer	4'266	4'323	4'306	4'048	3'957
Ziegen					
Milchziegen	864	793	774	783	721
Ziegenböcke	72	80	81	66	89
Jungziegen, Gitzi	669	664	660	681	713
andere Ziegen	268	283	310	290	400

Quelle: Landwirtschaftliche Betriebszählungen

Bau- und Wohnungswesen

Bauausgaben

(in Mio. Franken zu laufenden Preisen)

	2007	2008	2009
Total Bauausgaben	**555**	**473**	**545**
Öffentliche Unterhaltsarbeiten	37	59	37
Bauinvestitionen	518	414	508
Tiefbau	367	306	375
Hochbau	151	109	133

Bauinvestitionen nach Bausparte

(in Tausend Franken zu laufenden Preisen)

	2007	2008	2009
Total	**518**	**414**	**508**
Verkehr und Kommunikation	342	290	347
Bildung, Forschung	0	0	0
Gesundheit	1	–	0
Kultur und Freizeit	3	1	12
Übrige Infrastruktur	21	17	27
Land- und Forstwirtschaft	10	6	6
Industrie, Gewerbe und DL	49	20	20
Wohnen	92	80	97

Neu erstellte Wohnungen

Total neu erstellte Gebäude mit Wohnungen	**87**	**93**	**56**
davon Einfamilienhäuser	62	67	32
Total neu erstellte Wohnungen	150	212	167

Wohnungsbestand

Gesamtwohnbestand (approx.)	16'755	16'970	17'114
Leerwohnungsziffer am 1. Juni des Folgejahres in %	0.90	0.75	0.77

Quelle: Bundesamt für Statistik, Bau- und Wohnbaustatistik

Fahrzeugzulassung/Veränderung Anzahl Fahrzeuge

Fahrzeuge	2006	2007	2008	2009	2010
Personenwagen	16'565	16'762	17'021	17'335	17'738
Kleinbusse	52	55	56	50	49
Lieferwagen	1'092	1'107	1'145	1'175	1'173
Gesellschaftswagen	42	43	44	44	46
Lastwagen, Sattelschlepper, Traktor	270	261	263	276	266
Anhänger	2'002	2'062	2'136	2'186	2'226
Landwirtschaftliche Fahrzeuge	1'226	1'219	1'217	1'227	1'239
Motorräder, Kleinmotorräder	2'808	2'834	2'961	3'036	3'080
übrige Fahrzeuge	588	623	637	609	618
Total	**24'645**	**24'966**	**25'480**	**25'938**	**26'435**

Schiffe	2006	2007	2008	2009	2010
Motorschiffe	275	272	286	305	289
Segelschiffe	43	43	42	41	39
Segelschiffe mit Motor	132	135	141	138	133
Ruderboote und Pedalo	18	18	18	18	19
Fahrgastschiffe	3	2	2	2	2
Güterschiffe	13	13	13	13	13
Schwimmende Geräte	6	6	6	6	6
Total Schiffe	**490**	**489**	**508**	**523**	**501**

Quelle: Amt für Strassen- und Schiffsverkehr
Stichtag: 30. September

Entwicklung Fahrzeugbestand

Jahr	Personenwagen	Gesamtbestand	Anteil an Gesamtbestand in %	Jahr	Personenwagen	Gesamtbestand	Anteil an Gesamtbestand in %
1970	4'388	6'650	66.0	**2000**	15'750	22'746	69.2
1980	8'594	11'707	73.4	**2001**	15'491	22'767	68.0
1990	11'918	16'707	71.3	**2002**	15'756	23'136	68.1
1991	12'220	17'138	71.3	**2003**	16'072	23'826	67.5
1992	12'523	17'506	71.5	**2004**	16'178	24'004	67.4
1993	12'764	17'823	71.6	**2005**	16'301	24'159	67.5
1994	13'145	18'323	71.7	**2006**	16'565	24'645	67.2
1995	13'379	18'752	71.3	**2007**	16'762	24'966	67.1
1996	14'502	20'460	70.9	**2008**	17'021	25'480	66.8
1997	14'762	21'098	70.0	**2009**	17'335	25'938	66.8
1998	14'891	21'366	69.7	**2010**	17'738	26'435	67.1
1999	15'122	21'954	68.9				

Quelle: Amt für Strassen- und Schiffsverkehr

Entwicklung der Schülerzahlen nach Gemeinden/Schulorten (2003/04–2009/10)

Kindergarten: Gemeinden

Schulort	2005/06	2006/07	2007/08	2008/09	2009/10
Altdorf	93	85	98	100	95
Andermatt	12	16	21	21	13
Attinghausen	27	20	36	21	28
Bauen	5	0	0	0	0
Bürglen	58	51	57	51	44
Erstfeld	41	43	45	42	37
Flüelen	23	28	24	47	43
Göschenen*	7	8	6	9	15
Gurtnellen*	11	18	14	11	14
Hospental	0	0	0	0	0
Isenthal	23	16	10	10	14
Schattdorf	60	62	55	73	85
Seedorf	23	24	21	28	21
Seelisberg	17	17	11	11	14
Silenen	31	16	22	20	19
Silenen/Bristen	11	6	7	10	7
Sisikon	16	12	14	14	8
Spiringen	15	14	23	24	20
Spiringen/Urnerboden	0	0	0	0	0
Unterschächen**	10	14	0	0	0
Wassen*	9	12	7	0	0
Total	492	462	471	492	477

Quelle: Bildungs- und Kulturdirektion, Bildungs- und Beratungsstatistik

* Ab dem Schuljahr 2005/06 zur Kreisschule Urner Oberland zusammengeschlossen. Die Kinder von Wassen besuchen den Kindergarten in Göschenen.
** Seit dem Schuljahr 2007/08 besuchen die Kinder von Unterschächen den Kindergarten in Spiringen.

Primarschule: Schulorte

Schulort	2005/06	2006/07	2007/08	2008/09	2009/10
Altdorf	581	548	521	504	506
Andermatt	95	85	76	77	80
Attinghausen	126	119	119	129	130
Bauen	11	15	16	13	0
Bürglen	347	338	327	328	304
Erstfeld	225	222	216	216	207
Flüelen	138	128	124	127	133
Göschenen*	28	29	30	39	31
Gurtnellen-Dorf*	0	0	0	0	0
Gurtnellen-Wyler*	28	33	25	27	37
Hospental	13	14	14	9	12
Isenthal	61	59	62	62	56
Realp	0	0	0	0	0
Schattdorf	350	340	325	317	298
Seedorf	116	120	126	120	128
Seelisberg	24	32	38	40	40
Silenen	67	72	75	60	58
Silenen/Amsteg	63	60	53	55	53
Silenen/Bristen	34	33	28	27	26
Sisikon	27	31	31	34	40
Spiringen	92	91	92	89	85
Spiringen/Urnerboden	0	0	0	0	0
Unterschächen	88	78	84	73	69
Wassen/Meien*	0	0	0	0	0
Wassen*	29	25	37	29	29
Total	2'543	2'472	2'419	2'375	2'322

Quelle: Bildungs- und Kulturdirektion, Bildungs- und Beratungsstatistik

* Ab dem Schuljahr 2005/06 zur Kreisschule Urner Oberland zusammengeschlossen.

Oberstufe: Schulorte

Schulort	2005/06	2006/07	2007/08	2008/09	2009/10
Altdorf	255	236	233	235	229
Andermatt	59	60	58	58	48
Bürglen	130	129	131	122	136
Erstfeld	119	116	120	116	119
Flüelen	60	59	65	63	60
Kreisschule Gurtnellen	46	45	44	46	37
Schattdorf	155	146	156	138	132
Kreisschule Seedorf	136	130	125	117	133
Silenen	76	73	68	81	83
Kreisschule Spiringen	92	90	78	85	72
Total	1'128	1'084	1'078	1'061	1'049

Oberstufe

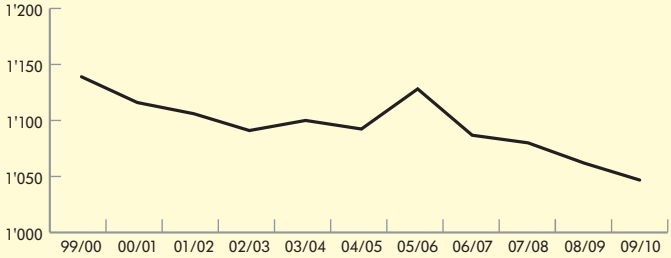

Quelle: Bildungs- und Kulturdirektion, Bildungs- und Beratungsstatistik

Kantonale Mittelschule: Wohnorte der Schülerschaft

Wohnort	98/99	99/00	00/01	01/02	02/03	03/04	04/05	05/06	06/07	07/08	08/09	09/10
Urseren	14	10	9	9	10	9	8	9	7	10	7	6
Oberes Reusstal	16	17	22	14	13	15	12	9	11	9	6	4
Silenen	24	24	20	21	17	12	16	18	18	17	17	16
Unteres Reusstal	473	491	503	524	456	453	449	450	490	466	469	454
Hinteres Schächental	6	9	10	11	15	13	8	8	7	9	8	10
Äuss. Seegemeinden	11	7	10	17	18	22	21	22	27	22	16	15
Ausland	2	3	2	0	1	1	2	2	0	0	0	0
Anderer Kanton	5	4	5	5	1	0	0	4	3	4	3	1
Total	551	565	581	601	531	525	516	522	563	537	526	506

Urner Studierende an Universitäten

Studierende	97/98	98/99	99/00	00/01	01/02	02/03	03/04	04/05	05/06	06/07	08/09	09/10
Männer	199	205	188	193	181	195	196	182	167	176	178	154
Frauen	111	119	121	119	119	141	152	141	141	159	171	184
Total	310	324	309	312	300	336	348	323	308	335	349	338

Fachrichtung	01/02	02/03	03/04	04/05	05/06	06/07	08/09	09/10
Geistes- und Sozialwissenschaften	96	104	106	104	101	111	109	107
Wirtschaftswissenschaften	49	51	48	44	42	40	43	44
Recht	34	34	41	42	38	48	49	50
Exakte und Naturwissenschaften	50	60	68	55	56	52	61	61
Medizin und Pharmazie	23	26	27	21	26	26	29	31
Technische Wissenschaften	40	50	49	48	38	48	47	31
Interdisziplinäre und andere	8	11	9	9	7	10	11	14
Total	300	336	348	323	308	335	349	338

Quelle: Bildungs- und Kulturdirektion, Bildungs- und Beratungsstatistik

Kennzahlen Urner Gesundheitswesen

Anzahl praktizierende Leistungserbringer mit kantonaler Bewilligung per 31. Dezember 2010 (ohne Kantonsspital Uri):

Ärztinnen/Ärzte	41
Zahnärztinnen/Zahnärzte	14
Tierärztinnen/Tierärzte	5
Apotheken	3
Drogerien	2
Physiotherapeutinnen/Physiotherapeuten	11
Hebammen	10

Quelle: Gesundheits-, Sozial- und Umweltdirektion

Hospitalisationen:

Kantonspital Uri[1]:	**2005**	**2006**	**2007**	**2008**	**2009**	**2010**
Anzahl Pflegetage	46'180	48'082	49'309	48'184	47'789	43'611
Anzahl Patienten	3'710	4'023	4'064	4'073	4'065	4'147
Anzahl ambulante Fälle	14'433	15'638	15'775	15'745	17'550	16'326
Anzahl Beschäftigte	500	519	532	554	563	574
Kantonsbeitrag in Tausend Franken[2]	13'734	14'972	15'044	17'462	18'691	18'416

[1]inkl. Geriatrie [2]effektiver Globalkredit inkl. Investitionspauschale

Ausserkantonale Hospitalisationen von Urnerinnen und Urnern:

Anzahl Pflegetage	9'859	8'588	8'829	8'294	7'846	9'550
Anzahl Patienten	889	842	942	823	930	1'032
Kantonsanteil in Tausend Franken	6'679	6'330	6'927	6'237	7'249	7'920

Quelle: Gesundheits-, Sozial- und Umweltdirektion

Bewohnerinnen und Bewohner in Urner Alters- und Pflegeheimen

	2005	**2006**	**2007**	**2008**	**2009**	**2010**
Anzahl Bewohnerinnen/ Bewohner per 31.12	479	521	572	599	600	587
Anzahl Beherbergungstage	172'700	192'840	202'740	214'630	219'340	211'730
Anzahl Beschäftigte	441	603	671	677	717	698[3]

Quelle: Statistik der sozialmedizinischen Institutionen [3] provisorische Daten

Spitex Uri

	2005	**2006**	**2007**	**2008**	**2009**	**2010**
Anzahl Stunden Krankenpflege	27'583	30'801	33'824	34'356	33'907	34'588
Anzahl Stunden Familienhilfe	9'540	7'261	7'383	6'332	6'894	5'677
Anzahl Stunden Haushalthilfe	18'517	18'814	18'269	20'635	18'934	18'734
Anzahl Beschäftigte	86	90	89	88	97	95
Beitrag öffentl. Hand in Tausend Franken	1'406	1'397	1'611	1'526	1'905	2'425

Quelle: Gesundheits-, Sozial- und Umweltdirektion

Politik

Vertretung im Nationalrat

2007–2011	**Partei**
Huber Gabi, Dr., Altdorf	FDP

Vertretungen im Ständerat

2007–2011	**Partei**
Inderkum Hansheiri, Dr., Altdorf	CVP
Stadler Markus, Dr., Bürglen	glp (Wahljahr: 2010)

Zusammensetzung Landrat
2008–2012

64 Mitglieder: 24 CVP, 18 SVP, 11 FDP, 9 SP/GB, 2 parteilos

Zusammensetzung Regierungsrat

2008–2012	**Partei**	**Direktion**	**Wahljahr**
Markus Züst, Altdorf	SP	Baudirektion	2004
Josef Dittli, Attinghausen	FDP	Finanzdirektion	2004
Isidor Baumann, Wassen	CVP	Volkswirtschaftsdirektion	2000
Josef Arnold, Seedorf	CVP	Bildungs- und Kulturdirektion	2000
Heidi Z'graggen, Dr., Erstfeld	CVP	Justizdirektion	2004
Stefan Fryberg, Altdorf	FDP	Gesundheits-, Sozial- und Umweltdirektion	2004
Beat Arnold, Schattdorf	SVP	Sicherheitsdirektion	2010

Landammann

2010–2012	**Partei**
Markus Züst, Altdorf	SP

Landesstatthalter

2010–2012	**Partei**
Josef Dittli, Attinghausen	FDP

Wirtschaftskontaktstellen im Kanton

Volkswirtschaftsdirektion Uri
Abteilung Wirtschaft
Klausenstrasse 4
CH-6460 Altdorf
Tel. +41 (0)41 875 24 01
Fax +41 (0)41 875 24 12
wirtschaft@ur.ch
www.ur.ch/wfu

Die Wirtschaftsförderung Uri ist die Informations- und Anlaufstelle der Verwaltung für die Urner Wirtschaft. Sie liefert Dienstleistungen, Informationen und Kontakte. Auch für neuzuziehende Unternehmerinnen und Unternehmer, Jungunternehmerinnen und Jungunternehmer ist die Wirtschaftsförderung Uri die erste Adresse. Der Kontakt erfolgt direkt, persönlich, unkompliziert und rasch.

Kontaktpersonen

Bestandesentwicklung
Christoph Müller
Volkswirtschaftsdirektion Uri
Abteilung Wirtschaft

Klausenstrasse 4
CH-6460 Altdorf
Tel. +41 (0)41 875 24 01
Fax +41 (0)41 875 24 12
christoph.mueller@ur.ch

Promotion, Neuansiedlungen, Jungunternehmerförderung
Anita Canonica
Volkswirtschaftsdirektion Uri
Abteilung Wirtschaft

Klausenstrasse 4
CH-6460 Altdorf
Tel. +41 (0)41 875 28 86
Fax +41 (0)41 875 24 12
anita.canonica@ur.ch

Steuerfragen
Pius Imholz
Finanzdirektion Uri
Vorsteher Amt für Steuern

Haus Winterberg
CH-6460 Altdorf
Tel. +41 (0) 41 875 21 33
Fax +41 (0) 41 875 21 40
pius.imholz@ur.ch

Urner Kantonalbank

Hauptsitz

Bahnhofstrasse 1
6460 Altdorf
Telefon 041 875 60 00
Telefax 041 875 63 13
E-Mail info@urkb.ch
Internet www.urkb.ch

Agenturen

6490 Andermatt
6463 Bürglen
6472 Erstfeld
6467 Schattdorf

Zweigstellen

6454 Flüelen
6487 Göschenen
6377 Seelisberg
6484 Wassen

Bancomaten

6460 Altdorf	Bahnhofstrasse 1
6460 Altdorf	Einkaufszentrum Urnertor
6490 Andermatt	Gotthardstrasse 43
6463 Bürglen	Klausenstrasse 138
6472 Erstfeld	Gotthardstrasse 86
6472 Erstfeld	Gotthardstrasse 121
6454 Flüelen	Gotthardstrasse 1
6467 Schattdorf	Dorfstrasse 4
6467 Schattdorf	Einkaufszentrum Tellpark
6467 Schattdorf	Gotthard Raststätte Nord
6467 Schattdorf	Gotthard Raststätte Süd
6462 Seedorf	Dorfstrasse 49
6452 Sisikon	Bahnhof

Urner
Kantonalbank